








Foglio 3

Foglio 5

Legenda

	vincolo idrogeologico PAI
	aree pericolo frana PAI
	particelle catastali vincolate PAI
	particelle catastali escluse da vincolo PAI

 REGIONE AUTONOMA DELLA SARDEGNA ASSESSORATO DELLA DIFESA DELL'AMBIENTE	
Corpo Forestale e di Vigilanza Ambientale Servizio Territoriale Ispettorato Ripartimentale di Oristano	
Provincia di ORISTANO	Comune di BORONEDDU

Vincolo idrogeologico

(Art.1 Regio Decreto Legge 30 dicembre 1923 n. 3261)

Norme di attuazione del Piano di assetto idrogeologico:
Art.9 "Gestione delle aree a vincolo idrogeologico"

Deliberazione della Giunta Regionale n.54/33 del 30 dicembre 2004 e s.m.i.

<h1 style="margin: 0;">Nuovo Catasto Terreni: Foglio 4</h1> <h2 style="margin: 0;">Scala 1:2000</h2>	
--	--

Il Funzionario Incaricato	Il Direttore del Servizio
D.ssa Simona Pallanza	D.ssa Maria Piers Giannasi

Publicato presso il Comune

Dal _____ Al _____

VISTO
Il Funzionario Incaricato _____

Approvato dalla Provincia di Oristano

Con Delibera n. _____ del _____

VISTO
Il Funzionario Incaricato _____